



	Judetul (*)	fata (ha) (*)	cadastral (**)	carte funciara (**)	tarla/ lot (**)	parcele la (**)		
Se completeaza de catre vanzator	Pogaceaua	2,98	50521	50521	3	383/10	ARABIL	X
Verificat primarie ⁴⁾	✓	✓	✓	✓	✓	✓	✓	✓

Cunoscand ca falsul in declaratii se pedepseste conform Legii nr. 286/2009 privind Codul penal, cu modificarile si completarile ulterioare, declar ca datele sunt reale, corecte si complete.

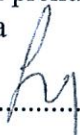
Vanzator/Imputernicit,
NICUSAN VASILE
(numele si prenumele in clar)
Semnatura




Vanzator/Imputernicit,
NICUSAN GRIGORE
(numele si prenumele in clar)
Semnatura




Vanzator/Imputernicit,
NICUSAN BENIAMIN
(numele si prenumele in clar)
Semnatura



Vanzator/Imputernicit,
POP RAVECA
(numele si prenumele in clar)
Semnatura



Vanzator/Imputernicit,
NICUSAN CORNEL
(numele si prenumele in clar)
Semnatura



NOTE:

- Campurile notate cu (*) sunt obligatoriu de completat.
- Campurile notate cu (**) se completeaza in cazul in care sunt cunoscute informatiile.

¹⁾ Se completeaza numele si prenumele proprietarului terenului.

²⁾ Se va completa in cifre si litere.

³⁾ Se completeaza categoria de folosinta a terenurilor agricole situate in extravilan productive, care sunt: arabile, viile, livezile, pepinierele viticole, pomicole, plantatiile de hamei si duzi, pasunile, fanetele, serele, solarele, rasadnitele si altele asemenea, cele cu vegetatie forestiera, daca nu fac parte din amenajamentele silvice, pasunile impadurite, cele ocupate cu constructii si instalatii agrozootehnice, amenajarile piscicole si de imbunatatiri funciare, drumurile tehnologice si de exploatare agricola, platformele si spatiile de depozitare care servesc nevoilor productiei agricole si terenurile neproductive care pot fi amenajate si folosite pentru productia agricola.

⁴⁾ Se completeaza cu „X” rubricile in care informatiile pot fi comparate cu datele din Registrul agricol, evidentele fiscale, evidentele de stare civila, altele asemenea.